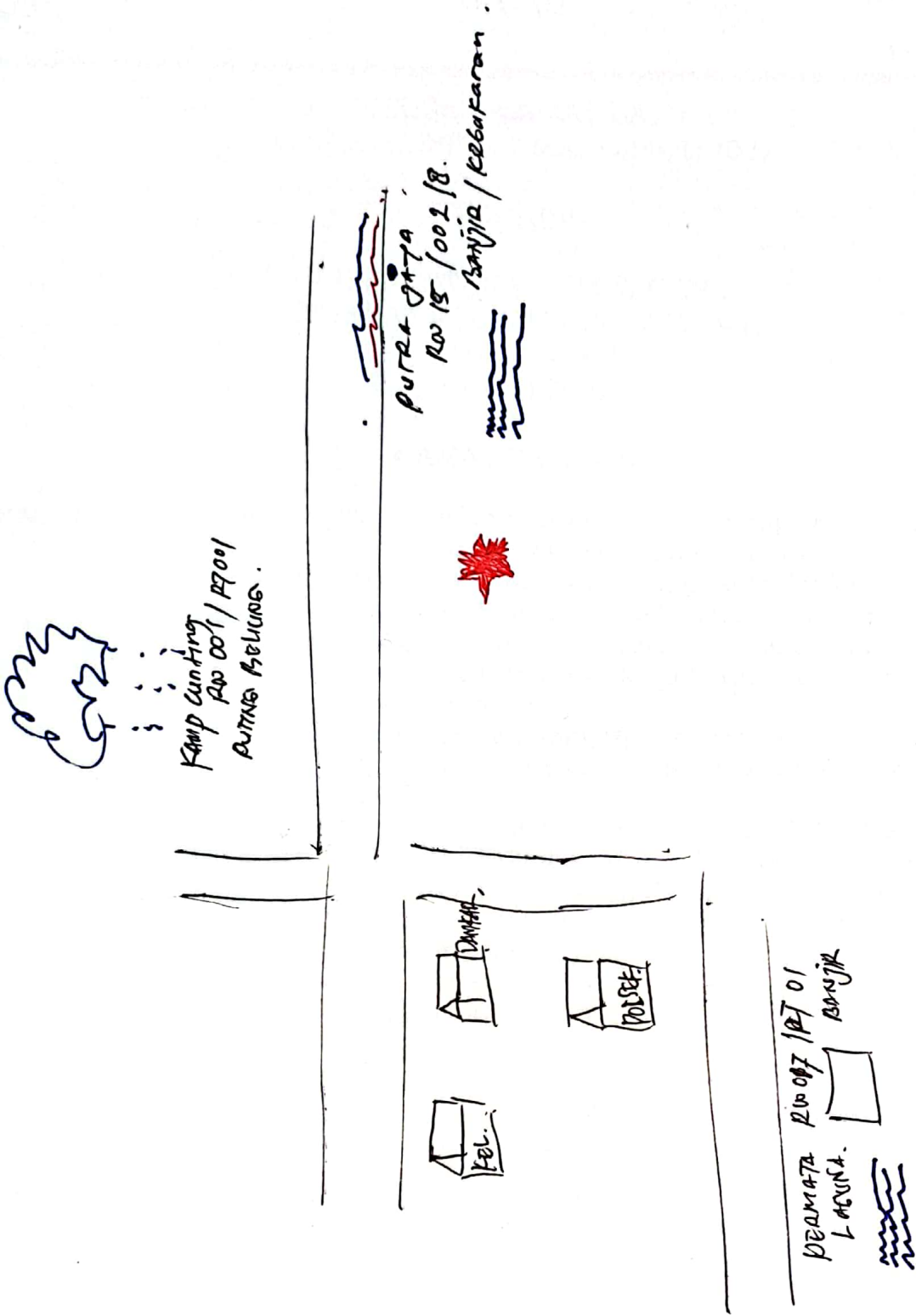


**DAFTAR LAMPIRAN
SUSUNAN DOKUMEN
PENILAIAN ADMINISTRASI
KELURAHAN**

BIDANG KEWILAYAHAN

**6. DATA DAN
DOKUMENTASI PROGRAM
TANGGAP DAN SIAGA
BENCANA**

PETA BENCANA ALAM



KEPUTUSAN CAMAT BATU AJI
NOMOR : KPTS.013/MK.00.00/I/2022

TENTANG

PEMBENTUKAN TIM TAGANA
TINGKAT KECAMATAN BATU AJI
KOTA BATAM
TAHUN 2022

CAMAT BATU AJI ,

- nimbang : a. bahwa dalam rangka Kegiatan Tanggap Darurat Bencana yang perlu dilakukan oleh Tim dalam rangka aksi cepat, tanggap atas bencana yang ditimbulkan, meliputi tindakan evakuasi, penyelamatan dan pemenuhan kebutuhan, perlindungan, pengurusan korban terdampak bencana untuk itu perlu dilakukan tindakan Tim Koordinator;
- b. bahwa untuk Tim Tanggap Darurat Bencana terdiri dari Tim Terpadu yang akan melaksanakan kegiatan secara terpadu;
- c. bahwa keberhasilan Tim TAGANA adalah salah satu pointer yang dinilai pada Evaluasi Perkembangan Desa/Kelurahan (EPDESKEL) atau Lomba Kelurahan, Tingkat Kecamatan Batu Aji yang terkoordinasi, terpadu dan berkelanjutan;
- d. bahwa nama-nama yang tercantum dalam lampiran surat keputusan ini di pandang mempunyai keahlian dan cakap untuk mengemban tugas.

- lengingat : 1. Undang-Undang Republik Indonesia Nomor 23 Tahun 2014 tentang Pemerintah Daerah;
2. Peraturan Pemerintah Nomor 73 Tahun 2005 Nomor 159159, tambahan Lembaran Negara Republik Indonesia Nomor 4588);
3. Peraturan Pemerintah Nomor 73 Tahun 2005 tentang Kelurahan (Lembaran Negara Republik Indonesia Tahun 2005 Nomor 159, tambahan Lembaran Negara Republik Indonesia Nomor 459);
4. Peraturan Menteri Dalam Negeri Nomor 81 Tahun 2015 Tentang Penyelenggaraan Perlombaan Desa dan Kelurahan.

MEMUTUSKAN

Menetapkan
KESATU

- : TIM TANGGAP DARURAT melaksanakan tugas penyelamatan warga dalam kondisi bencana ke lokasi evakuasi dan mendapatkan pertolongan dari segi medis, kebutuhan dasar dan tempat aman dari pusat bencana.

- KEDUA : Memberikan peringatan potensi bencana alam meliputi Rencana Antisipasi bencana, memberikan nomor telepon penting, memberikan pengamanan dokumen Negara yang dimiliki warga.
- KETIGA : Evakuasi kesehatan dari wabah diare, penyakit bawaan, keselamatan anak-anak dan lansia serta ibu hamil. Penyediaan air bersih, dapur darurat, obat-obatan dasar dan terjaminnya logistik.
- KEEMPAT : Keputusan ini mulai berlaku sejak tanggal di tetapkan dengan ketentuan apabila terdapat kekeliruan dalam penetapan ini akan di adakan perubahan sebagaimana mestinya.

Ditetapkan di : Batu Aji
Pada Tanggal : 16 Maret 2022


CAMAT BATU AJI
KECAMATAN BATU AJI
PEMERINTAH KOTA BATAM
ERIDWAN AFANDI, S.STP, M,Eng
PEMBINA TINGKAT I
NIP . 19820131 200012 1002

Tembusan disampaikan Kepada Yth :

1. Walikota Batam (Sebagai Laporan);
2. Wakil Walikota Batam (Sebagai Laporan);
3. Sekretaris Daerah Kota Batam (Sebagai Laporan);
4. Yth Kepala Dinas Sosial dan Pemberdayaan Masyarakat Kota Batam;

Lampiran : Surat Keputusan Camat Batu Aji
Tentang : Pembentukan Tim Penilai Lomba
Kelurahan Tingkat Kecamatan Batu Aji
Kota Batam Tahun 2022
Nomor : 013 / MK.00.00/III/2022
Tanggal : 16 Maret 2022

**TIM PENILAIAN LOMBA KELURAHAN
TINGKAT KECAMATAN BATU AJI
KOTA BATAM
TAHUN ANGGARAN 2022**

NO	NAMA	JABATAN DALAM TIM	UNSUR
1	Ridwan Afandi,S.STP,M.Eng	Penasehat	Kecamatan
2	Anwaruddin.S.Pd	Ketua	Kecamatan
3	Tri Supraptini Handayani,S.Sos, M.Si	Sekretaris	Kecamatan
4	Amran Y, S.E.	Anggota	Kecamatan
5	Ridha Rahman,SKM	Anggota	Kecamatan
6	Muhtadiah Ridwan	Anggota	TP. PKK Kecamatan


CAMAT BATU AJI
RIDWAN AFANDI, S.STP, M,Eng
PEMBINA TINGKAT I
NIP . 19820131 200012 1002

PENCEGAHAN DAN PENANGGULANGAN BENCANA

TANGGAP DAN SIAGA BENCANA DI WILAYAH KELURAHAN TANJUNG UNCANG

Secara Umum Kelurahan Tanjung uncang tidak masuk dalam daerah potensi bencana baik itu bencana banjir maupun bencana tanah longsor. Meskipun terdiri dari wilayah dataran rendah yang cenderung landai. Di wilayah hanyalah bersifat parsial dan relatif kecil kemungkinan kejadiannya. Selain penanggulangan bencana seperti Banjir dan Tanah Longsor, Kelurahan Tanjung uncang juga enggalakkan upaya tanggap siaga terhadap kejadian lain seperti ; Kebakaran, pencurian dan pembunuhan.

UPAYA PENCEGAHAN BENCANA

beberapa Upaya yang Dilakukan Oleh Kelurahan Tanjung uncang sebagai acuan Pra Bencana :

1. BANJIR

Secara masiv mensosialisasikan warga untuk tidak membuang sampah di kali, selokan maupun saluran lain saat acara gotong royong seperti saat kerja bhakti, PSN, dll. Pembangunan Talud dan saluran air lainnya di wilayah yang tepat, guna mencegah terjadinya luapan air sungai yang berlebih ketika hujan lebat di wilayah Kelurahan Tanjung uncang kecamatan batu aji

2. Tanah longsor

Upaya Pelaksanaan dan Penegakan rencana tata ruang yang tepat di wilayah Kelurahan tanjung uncang guna mengurangi terjadi Tanah Longsor Mensosialisasikan warga untuk tidak membangun rumah di dekat tanah yang miring yang memungkinkan dapat terjadi bencana tanah longsor.

3. KEBAKARAN

Sosialisasi kepada warga Kelurahan kelurahan Tanjung uncang untuk tidak membakar sampah sembarangan Mengingatkan kepada warga di wilayah Kelurahan tanjung uncang agar selalu mengecek keadaan Rumah sebelum ditinggalkan seperti mengecek kompor, lampu dan alat elektronik lain yang masih menyala. Bekerjasama dengan pihak Pemadam Kebaran, secara berkala melakukan Sosialisasi kepada warga masyarakat tentang cara untuk memadamkan Api ketika terjadi Kebakaran.

4. PENCURIAN dan PEMBUNUHAN

Mengadakan Poskamling dan Ronda malam secara rutin Membangun Pos Kamling di setiap RW sekitar wilayah Kelurahan tanjung uncang kecamatan batu aji Mensosialisasi Warga untuk selalu berkomunikasi dengan pihak POLSEK Gunungpati bila terjadi Pencurian, Pembunuhan dll.

1. PENANGGULANGAN BENCANA ALAM

- Upaya pengkajian secara cepat dan tepat terhadap lokasi terjadinya bencana di wilayah Kelurahan Tanjung uncang
- Penetapan status keadaan darurat bencana
- Penyelamatan dan evakuasi warga masyarakat korban terjadinya bencana
- Pemenuhan kebutuhan dasar seperti pemberian bantuan sandang pangan

UPAYA PENANGANAN PASCA BENCANA

- Rehabilitasi bangunan yang rusak
- Rekonstruksi bangunan yang terkena bencana
- Memberikan Bantuan Pokok berupa sandang dan pangan serta memberikan dukungan Psychologis terhadap para korban bencana di wilayah Kelurahan Kelurahan Tanjung ungang

LAPORAN KEJADIAN BENCANA ANGIN PUTING BELIUNG KELURAHAN TANJUNG UNCANG

Telah terjadi bencana Angin Puting Beliung, pada hari Kamis, 25 November 2021 di wilayah kelurahan Tanjung uncang kecamatan batu. Angin Puting Beliung terjadi di wilayah rt1 RW 01 kampung cunting, Hujan deras disertai angin kencang terjadi sekitar pukul 05.00 WITA yang menyebabkan terjadinya Puting Beliung dan mengakibatkan beberapa rumah warga di Dusun Pamongo mengalami kerusakan terutama pada bagian atap.

Dampak yang ditimbulkan dari kejadian ini yaitu :

1. KK terdampak : 2 KK, 8 Jiwa
2. Kerusakan : 2 Atap Rumah Rusak Sedang

Pihak Kelurahan Tanjung Uncang telah berkoordinasi dengan pihak kecamatan, TNI dan Polri. Kemudian melakukan koordinasi dengan BPBD kota batam terkait penanganan kebencanaan dan bantuan logistik, upaya yang dilakukan diantaranya :

- Melakukan Koordinasi dengan BPBD kelurahan Tanjung uncang dan BMKG; melakukan koordinasi dengan BPBD Ka Barat
- Tim BPBD Kabupaten Sumbawa Barat telah melakukan upaya penanganan darurat sementara di lokasi kejadian
- Melakukan penyebaran informasi melalui Medsos

BPBD Kabupaten Sumbawa Barat berserta TNI, POLRI dan aparatue Desa telah melakukan assesment dan pengecekan lokasi yang terdampak Angin Puting Beliung, BPBD Provinsi NTB telah melakukan koordinasi dengan BPBD Kabupaten Sumbawa Barat.

Masyarakat dihimbau untuk tetap waspada terhadap cuaca ekstrem (Fenomena La Nina) berupa angin kencang dan hujan lebat yang berpotensi menyebabkan terjadinya bencana Banjir, Tanah Longsor dan Angin Puting Beliung.



PEMERINTAH KOTA BATAM
KECAMATAN BATU AJI
KELURAHAN TANJUNG UNCANG

Alamat : Jl. Brigjen Katamsa KM. 5 Tanjung Uncang Kec. Batu Aji Kota Batam

Batam, 29 September 2021

Nomor : 46 /IX/12.001/2021
_amp : 1 (satu) rangkap
Perihal : Laporan Kejadian

Kepada Yth :

Kepala Dinas Sosial & Pemberdayaan
Masyarakat Kota Batam

di

Batam

Dengan Hormat,


Berdasarkan laporan dari Perangkat RT/RW Perum. Puri Pesona Thp. 1 RT. 08 RW. 15 Kelurahan Tanjung Uncang Kecamatan Batu Aji, telah terjadi musibah kebakaran pada hari Senin tanggal 27 September 2021 sekira pukul 18.30 WIB. Akibat kejadian tersebut 1 (satu) unit rumah warga terbakar dan 2 (dua) unit rumah mengalami rusak parah, korban jiwa tidak ada. Foto terlampir.

Demikian laporan kejadian ini kami sampaikan untuk dapat ditindaklanjuti. Atas perhatiannya kami ucapkan terima kasih.





mbusan disampaikan kepada Yth :
Camat Batu Aji
Arsip

Penanggulangan Banjir di Perumahan Putra Jaya RW.015 Kel Tanjung Uncang



encana Alam Puting Beliung di Kampung Cunting RW.01 Kel Tanjung Uncang



UPAYA PENANGGULANGAN BANJIR
NORMALISASI DRAINASE PERUMAHAN PERMATA LAGUNA



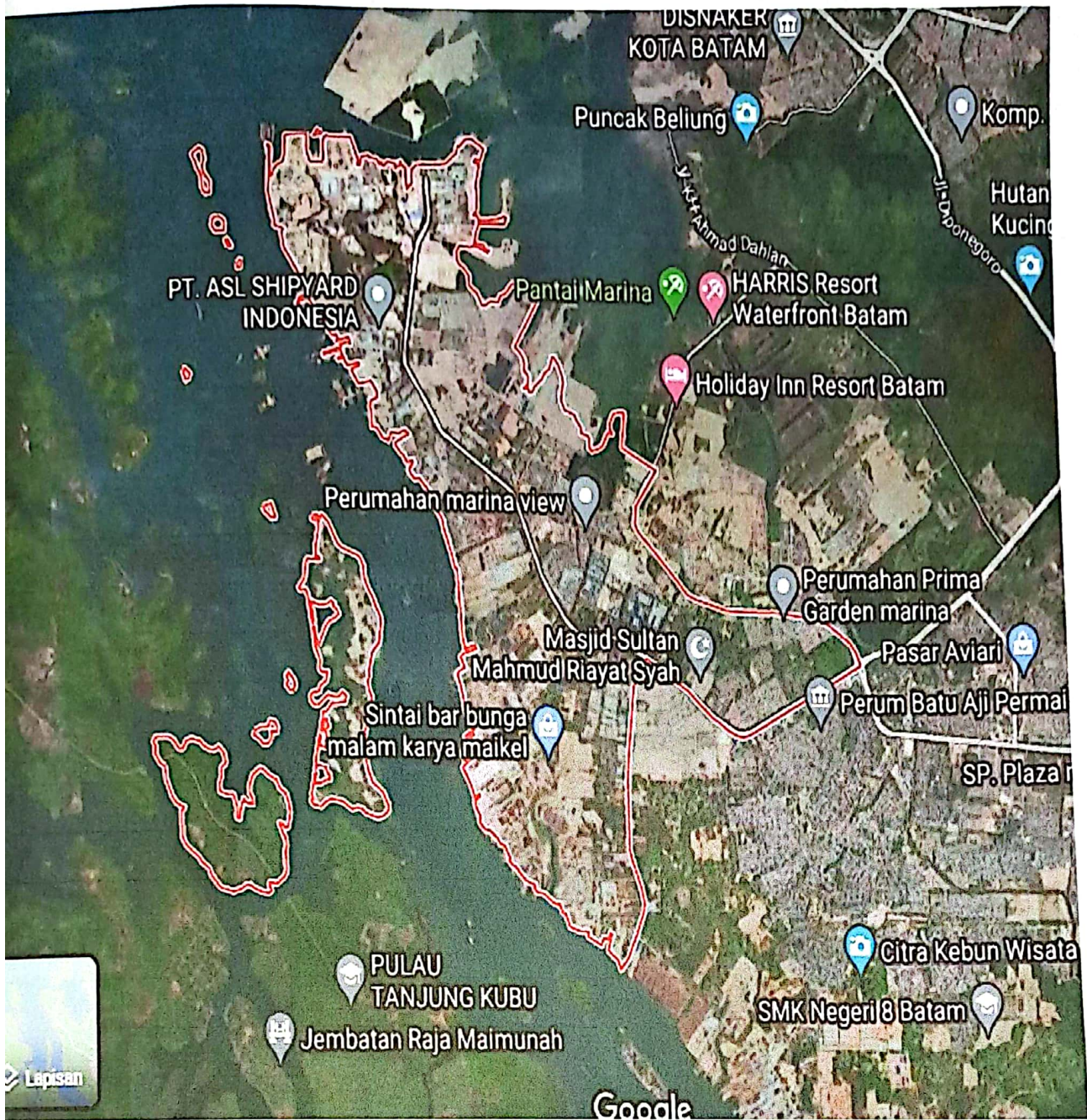


**DAFTAR LAMPIRAN
SUSUNAN DOKUMEN
PENILAIAN ADMINISTRASI
KELURAHAN**

BIDANG KEWILAYAHAN

- 1. PETA ADMINISTRASI
DESA DAN PETA BATAS
DESA/KELURAHAN**

PETA KELURAHAN TANJUNG UNCANG



standar dan mendapatkan pertolongan dari segi medis, kebutuhan dasar dan tempat aman dari pusat bencana.

**DAFTAR LAMPIRAN
SUSUNAN DOKUMEN
PENILAIAN ADMINISTRASI
KELURAHAN**

BIDANG KEWILAYAHAN

**7. DATA DAN
DOKUMENTASI PROGRAM
PEKLESTARIAN
LINGKUNGAN**

PENGUNGKAP DATA BIDANG KEMASYARAKATAN

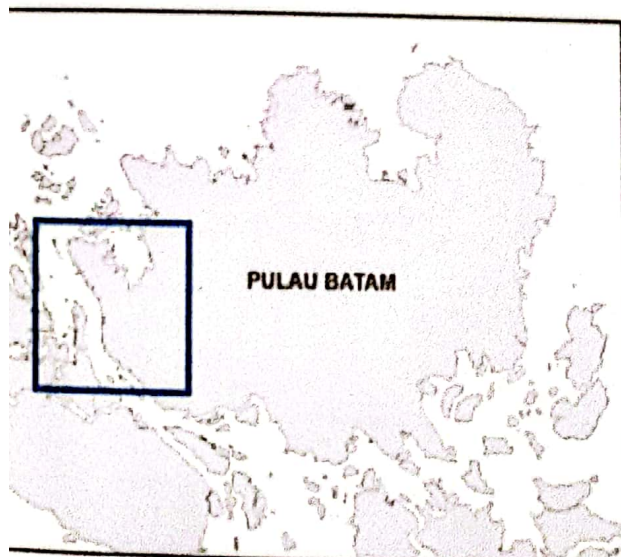
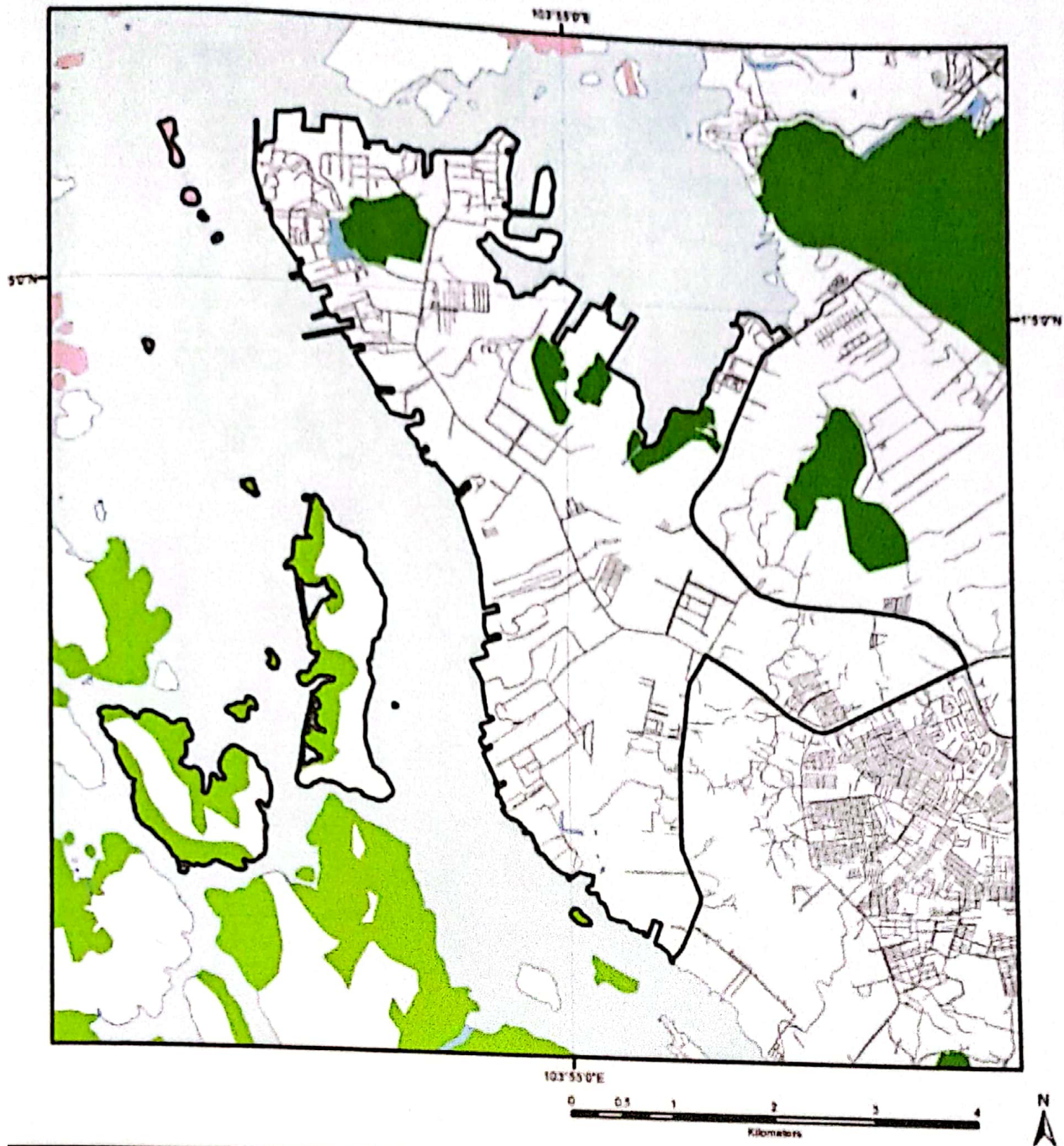
NOMOR 9. DATA DAN DOKUMENTASI PROGRAM PELESTARIAN LINGKUNGAN OLEH MASYARAKAT

Berdasarkan Peraturan Daerah Kota Batam nomor 3 Tahun 2021 Tentang Rencana Tata Ruang Kota Batam (RT RW) Kota Batam Tahun 2021 – 2041 disebutkan bahwa Pulau Cicir adalah daerah hinterland dari Kelurahan Tanjung Uncang, Pulau ini dalam kawasan RW 22, berbentuk ada dua pulau yang termasuk kawasan hijau yaitu Pulau Padi dan Pulau Nibung.








Penduduk asli adalah dulunya masyarakat suku laut yang dengan masuknya industry kehidupan dan adab kebiasaan telah menyesuaikan. Pemerintah Kota Batam melalui memberikan tanggapan positif dan perhatian kepada masyarakat dengan memberikan bantuan 1.000.000 Pohon mangrove, telah ditanam mangrove dimaksud mulai pulau cicir sampai Selat Bulang. Tekstur tanah yang berlumpur sangat membantu tumbuh suburnya tanaman mangrove.

Manfaat dengan ditanamnya mangrove yaitu:

1. Pulau cicir keberadaannya kokoh tidak terjadi abrasi;
2. Masyarakat bisa menancapkan bubu dan kelong karena alur air laut menggiring ikan masuk ke bubu;
3. Nelayan sekitar Bulang, Kasu, Selat Bertam, Lingka dapat menjaring ikan;
4. Ikan, kerang-kerangan, kepiting berkembang biak dengan baik.



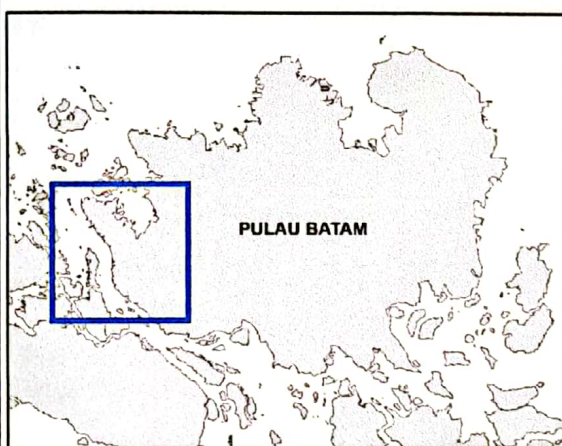
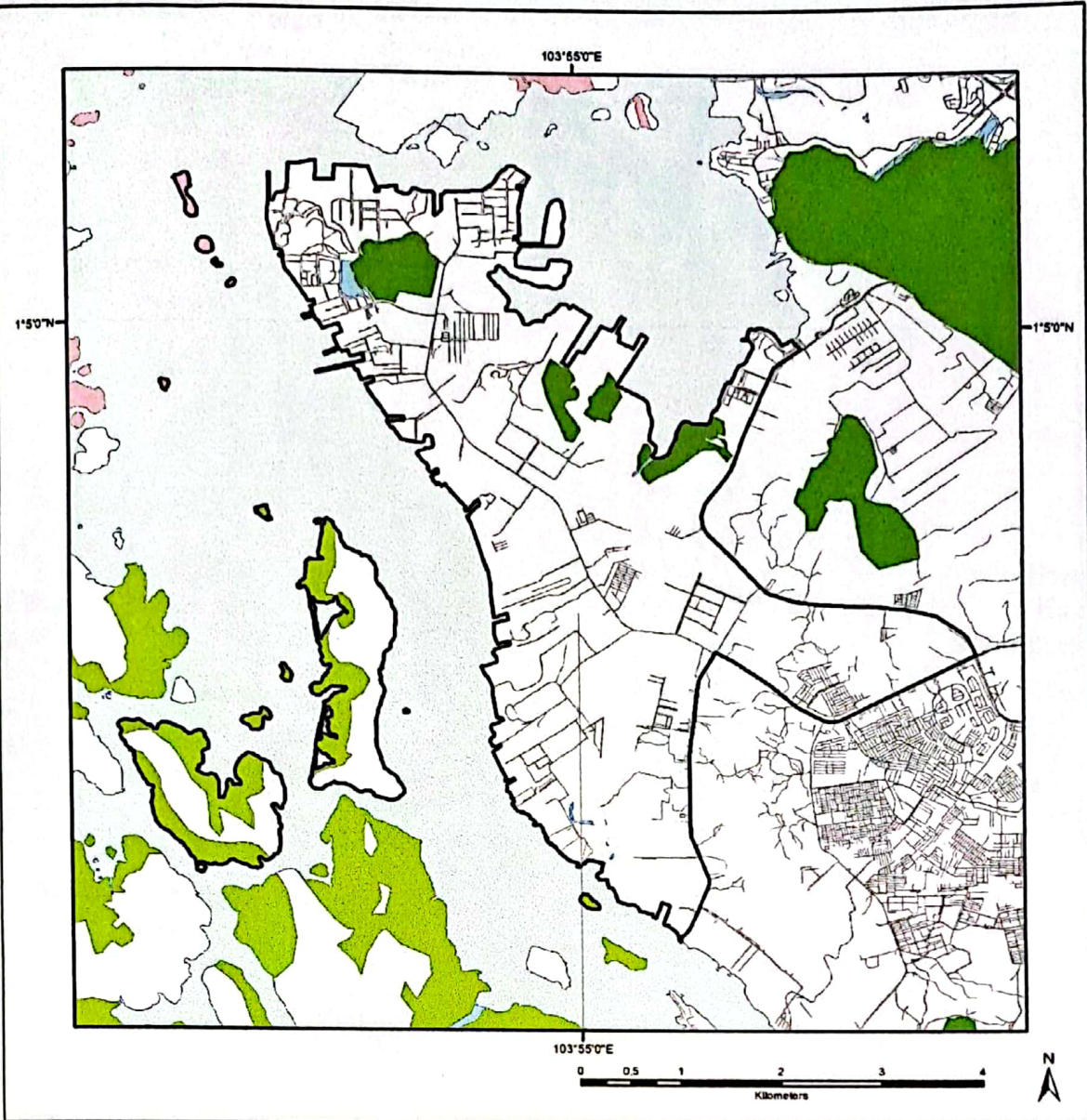
Keterangan

-  Jalan
- Kawasan Hutan**
-  Hutan Lindung
-  Hutan Produksi Konversi
-  Hutan Produksi Terbatas
-  Tubuh air
-  Batas Administrasi Kelurahan
-  Laut







Sumber :

1. Peta Rupa Bumi Indonesia 2017
2. Peta Kawasan Hutan SK menLHK No. 272 tahun 2018

**Peta Kawasan Hutan
di Kelurahan Tanjung Uncang Kecamatan Batu Aji
Kota Batam**

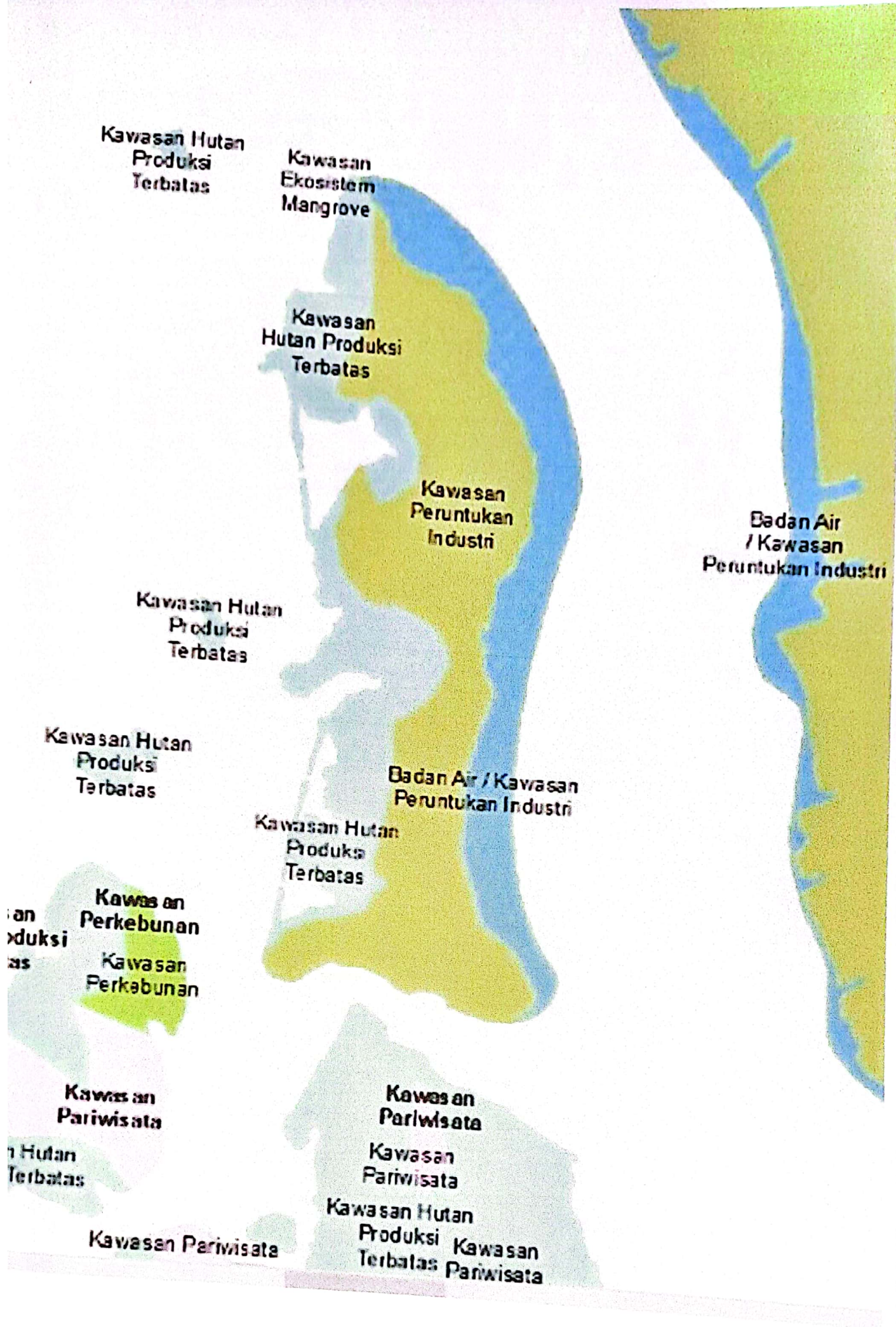


Keterangan

-  Jalan
- Kawasan Hutan**
-  Hutan Lindung
-  Hutan Produksi Konversi
-  Hutan Produksi Terbatas
-  Tubuh air
-  Batas Administrasi Kelurahan
-  Laut

Sumber :

1. Peta Rupa Bumi Indonesia 2017
2. Peta Kawasan Hutan SK menLHK No. 272 tahun 2018





Dipinai dengan CamS



Dipindai dengan CamS



Dipinai dengan CamS

**DAFTAR LAMPIRAN
SUSUNAN DOKUMEN
PENILAIAN ADMINISTRASI
KELURAHAN**

DOKUMEN LAINNYA

**1. DATA DAN DOKUMENTASI
INOVASI KELURAHAN DALAM
PENCEGAHAN DAN
PENANGGULANGAN BENCANA
NONALAM COVID-19**

>

9. Personil Koramil Batam Barat

KEGIATAN

Rapat : Kegiatan Vaksinasi
Hari/Tanggal : Rabu 23/6 - 2021
Pukul : 08.00 - 17.30
Lokasi : Posjandu
Peserta : 5 orang

HASIL

1. Menerapkan dan mensosialisasikan Surat Edaran Nomor 22 Tahun 2021 dan Perwako Nomor 49 Tahun 2020, mengenai jam tutup usaha dan warung pada pukul 21.00 wib.
2. Surat Edaran Walikota Batam, Nomor 19 Tahun 2021 tanggal 18 Mei 2021 tentang Pemberlakuan Pembatasan Kegiatan Masyarakat Berbasis Mikro dan Mengoptimalkan Posko Penanganan *Corona Virus Disease 2019* di Tingkat Desa dan kelurahan. Untuk pengendalian Penyebaran *Corona Virus Disease 2019*.
3. Perpanjangan Surat Edaran Walikota Batam, Nomor 30 Tahun 2021 tanggal 7 Juli 2021 tentang Perpanjangan Pemberlakuan Pembatasan Kegiatan Masyarakat Berbasis Mikro dan Optimalkan Posko Penanganan *Corona Virus Disease 2019* di Tingkat Desa dan kelurahan. Untuk pengendalian Penyebaran *Corona Virus Disease 2019*.
4. Perpanjangan Surat Edaran Walikota Batam, Nomor 30 Tahun 2021 tanggal 7 Juli 2021 tentang Perpanjangan Pemberlakuan Pembatasan Kegiatan Masyarakat Berbasis Mikro dan Optimalkan Posko Penanganan *Corona Virus Disease 2019* di Tingkat Desa dan kelurahan. Untuk pengendalian Penyebaran *Corona Virus Disease 2019*.
5. Sejak tanggal 7 Juli 2021 pasar kaget ditiadakan diseluruh Wilayah Kecamatan Batu Aji.

Demikian disampaikan atas perhatian Bapak diucapkan terimakasih.

KETUA POS PPKM RT 01 RW.13.
KEL. TAM. WINDU UNCANG
RT. 001 / RW. 013
Sarkim Herik

DAFTAR HADIR POSKO PPKM PERUMAHAN PRIMA GARDEN RW 13
 KELURAHAN TANJUNG UNCANG

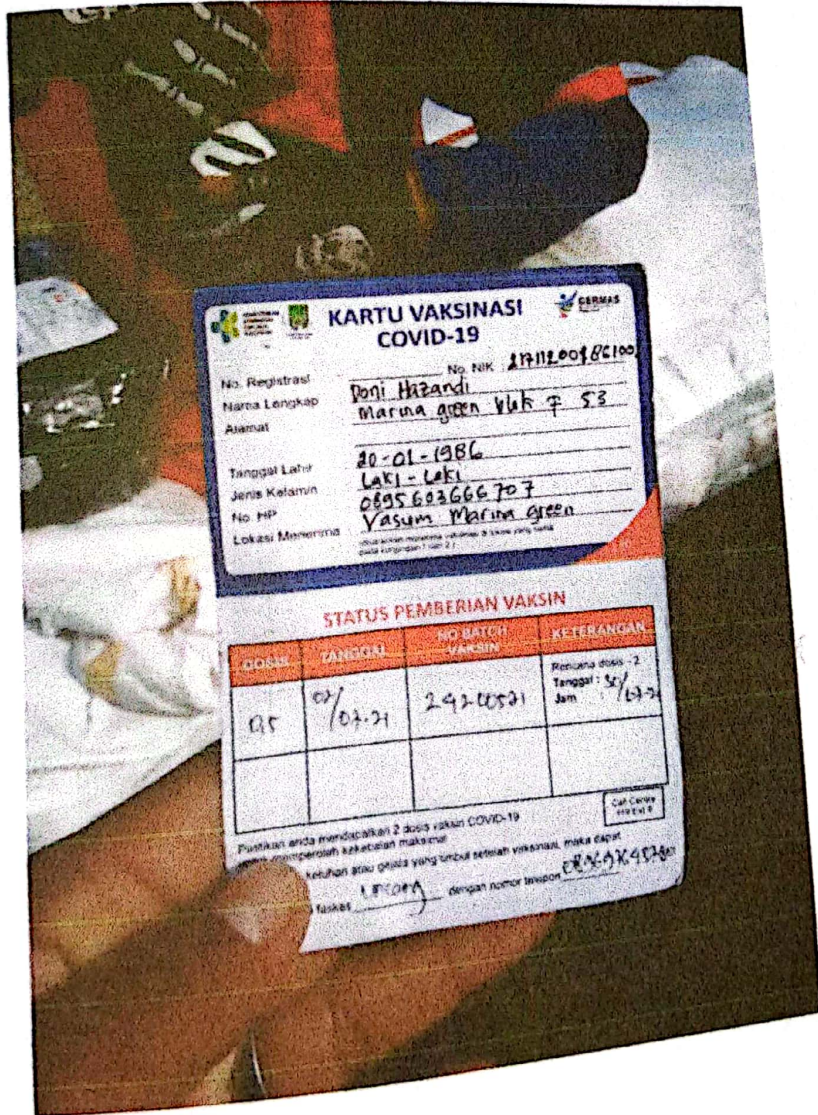
Hari/Tanggal : Rabu 23/6 - 2021

No	Nama	Inastansi	Ttd
1	Sarkim Herik	Ketua RT 04	
2	Dedi Julianto	Anggota	
3	Ari. Mulyanto	Anggota	
4	MULYONO	ANGGOTA	
5	NURFADLI	Anggota	
6			

Ketua RT 04
 KEL. TANJUNG UNCANG
 RT. 004 / RW. 013
 PERUM PRIMA GARDEN
 Sarkim Herik

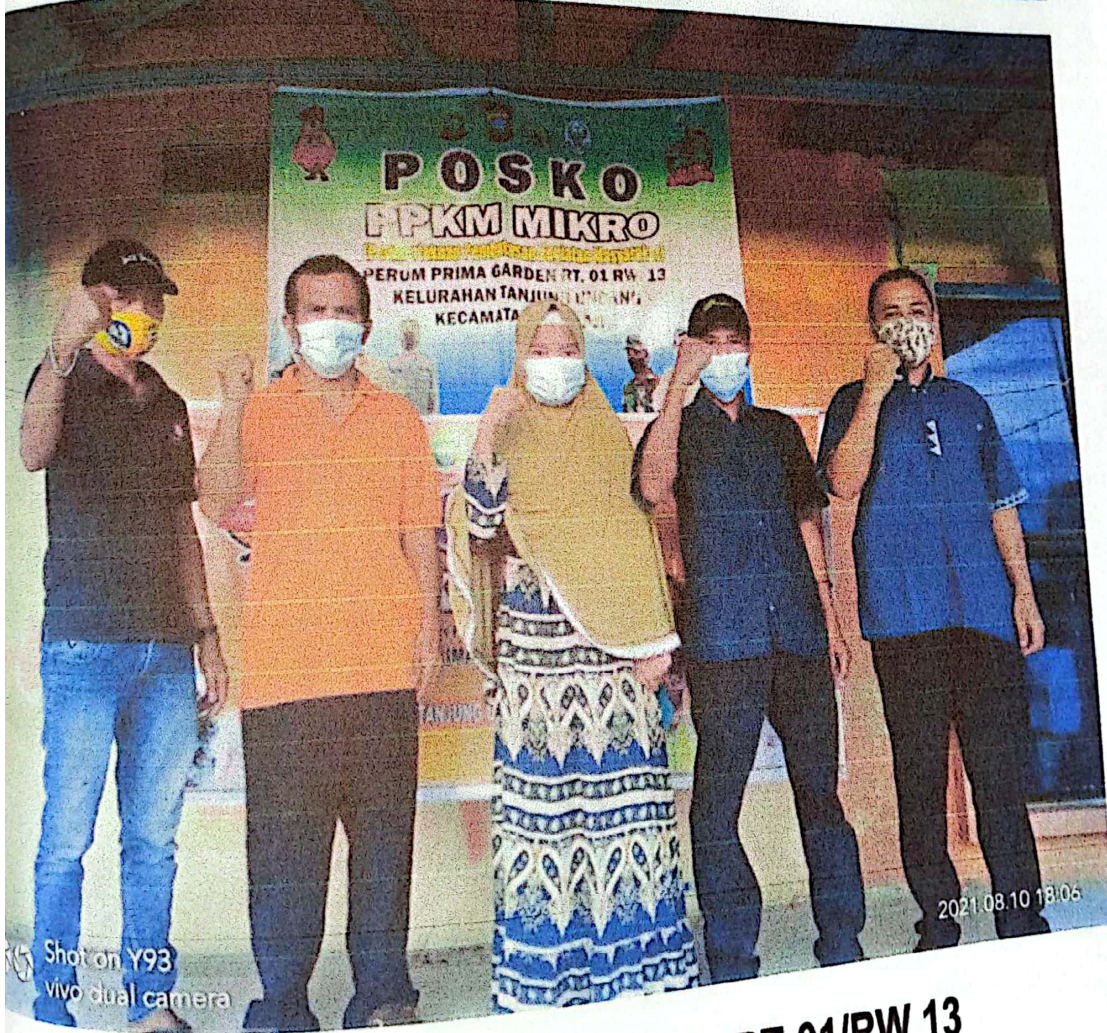



penjagaan, pengawasan posko PPKM MIKRO RT/003 RW/013 PERUMAHAN PRIMA GARDEN dan pemeriksaan sertifikat vaksin orang berkunjung





Kegiatan Vaksinasi Massal Warga Prima Garden



Pengurus PPKM Mikro RT 01/RW 13



Dipinai dengan CamS





Dipindai dengan CamS



PEMERINTAH REPUBLIK INDONESIA

NOMOR INDUK BERUSAHA (NIB)
1290000342139

Berdasarkan ketentuan Pasal 24 ayat (1) Peraturan Pemerintah Nomor 24 Tahun 2018 tentang Pelayanan Perizinan Berusaha Terintegrasi Secara Elektronik, Lembaga OSS menerbitkan NIB kepada :

Nama Pemilik Usaha : RINI
Nomor KTP : 2171125312420002
NPMWP Pemilik Usaha :
Nama Usaha : RASYA-QU
NPMWP Usaha : *
Alamat : PERUM TAMAN CIPTA INDAH, Kel. Tanjung Uscang, Kec. Batu Aji, Kota Batam, Prov. Kepulauan Riau
Kode dan Nama KBLI : 10794 - INDUSTRI KERUPUK, KERIPIK, PEYEK DAN SEJENISNYA
Akses Kepubenthan : *
Kelebihan Beresih : Rp 20.000.000 (Dua Puluh Juta Rupiah)

1. NIB merupakan identitas Pelaku Usaha dalam rangka pelaksanaan kegiatan berusaha dan berlaku selama menjalankan kegiatan usaha sesuai ketentuan peraturan perundang-undangan.
2. NIB adalah bukti Pendaftaran Penanaman Modal Berusaha yang sekaligus merupakan pengesahan Tanda Daftar Perusahaan dan hak akses kepubenthan.
3. Lembaga OSS berwenang untuk melakukan evaluasi dan/atau perubahan atas izin usaha (izin komersial/operasional) sesuai ketentuan perundang-undangan.
4. Seluruh data yang tercantum dalam NIB dapat berubah sesuai dengan perkembangan kegiatan berusaha
5. Apabila di kemudian hari ternyata terdapat kekeliruan dalam Keputusan ini, maka akan dilakukan perbaikan sebagaimana mestinya

Diterbitkan tanggal : 23 Maret 2021

Oleh: Badan Koordinasi Penanaman Modal



Dokumen ini diterbitkan melalui Sistem OSS atas dasar data dari pelaku usaha. Kebenaran dan keabsahan atas data yang ditampilkan dalam dokumen ini dan data yang tersimpan dalam Sistem OSS menjadi tanggung jawab pelaku usaha sepenuhnya.

Dicetak tanggal : 23 Maret 2021



REPUBLIK INDONESIA
(REPUBLIC OF INDONESIA)

جمهورية إندونيسيا

SERTIFIKAT HALAL
(HALAL CERTIFICATE)

شهادة الحلال

Nomor Sertifikat
Certificate Number

ID21110000154821021

رقم الشهادة

Berdasarkan keputusan penetapan halal produk Majelis Ulama Indonesia nomor :
Based on the decree to stipulating halal products of the Indonesian Council of Ulama :

استنادا على قرار مجلس العلماء الإندونيسي عن تحديد الحلال للمنتجات :

04100036631121 Tanggal 26 November 2021

Jenis Produk Type of Product	Makanan Ringan	نوع المنتج
Nama Produk Name of Product	-Terlampir / As Attached-	اسم المنتج
Nama Pelaku Usaha Name of Company	Rasyaqu	اسم الشركة
Alamat Pelaku Usaha Company's Address	Perum. Taman Cipta Indah Blok F2 No. 24 RT 001/RW 011, Tj. Uncang, B. Aji, Kota Batam, Kep, Riau, 29441, Indonesia	عنوان الشركة
Diterbitkan di Jakarta pada Issued in Jakarta on	29 November 2021	أصدرت الشهادة بجاكرتا في
Berlaku sampai dengan Valid until	29 November 2025	سارية المفعول حتى

telah memenuhi ketentuan perundang-undangan
Has complied with the provision of laws and regulations

قد استوفت أحكام التشريع

KEPALA
BADAN PENYELENGGARA JAMINAN PRODUK HALAL
HEAD OF HALAL PRODUCT ASSURANCE BODY

رئيس وكالة ضمان المنتجات الحلال



Muhammad Aqil Irham

Dokumen ini telah ditandatangani secara elektronik menggunakan sertifikat elektronik yang diterbitkan oleh Balai Sertifikasi Elektronik, BSSN





REPUBLIK INDONESIA
(REPUBLIC OF INDONESIA)

جمهورية إندونيسيا

LAMPIRAN SERTIFIKAT HALAL
(THE ATTACHMENT OF HALAL CERTIFICATE)

مرفقة لشهادة الحلال

Nomor Sertifikat
Certificate Number

ID21110000154821021

رقم الشهادة

Nama Pelaku Usaha
Name of Company

Rasyaqu

اسم الشركة

Jenis Produk
Type of Product

Makanan Ringan

نوع المنتج

Alamat Pabrik
Factory's Address

Rasyaqu
Perum. Taman Cipta Indah Blok F2 No. 24 RT
001/RW 011, Tj. Uncang, B. Aji Kota Batam
29441 Kep. Riau

عنوان المصنع

Daftar Produk / Product Name

No	Nama Produk / Product Name
1	Keripik Pisang
2	Keripik Tempe

Hal: 1 / Total Produk: 2

Diterbitkan di Jakarta pada
Issued in Jakarta on

29 November 2021

أصدرت الشهادة بجاكرتا في

Berlaku sampai dengan
Valid until

29 November 2025

سارية المفعول حتى

KEPALA
BADAN PENYELENGGARA JAMINAN PRODUK HALAL
HEAD OF HALAL PRODUCT ASSURANCE BODY

رئيس وكالة ضمان المنتجات الحلال



Muhammad Aqil Irham

Dokumen ini telah ditandatangani secara elektronik menggunakan sertifikat elektronik yang diterbitkan oleh Balai Sertifikasi Elektronik, BSSN

